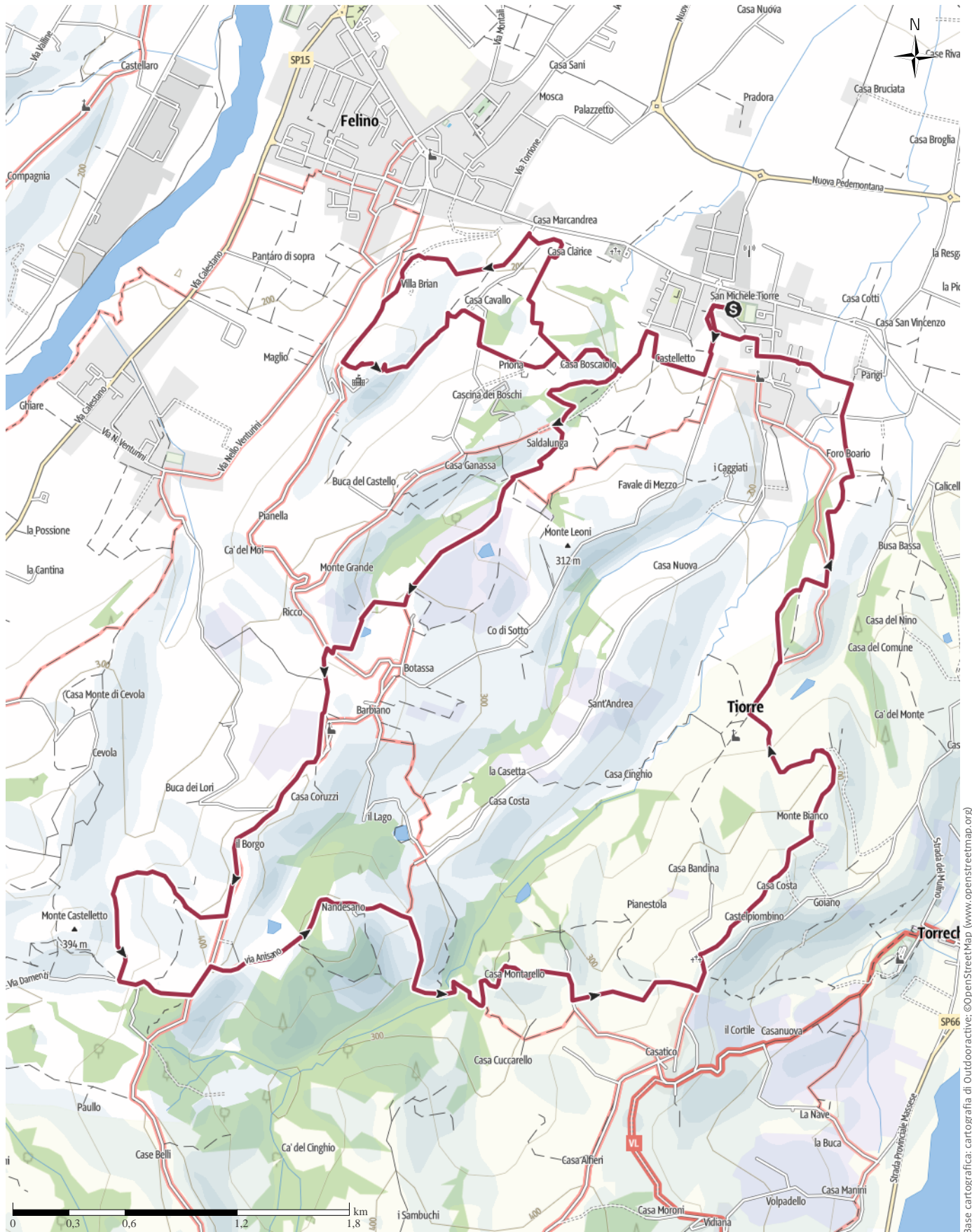


Percorso creato il 2023-02-03

← 22,3 km | ⌚ 6:40 h. | ▲ 690 m | ▼ 690 m | Difficoltà -

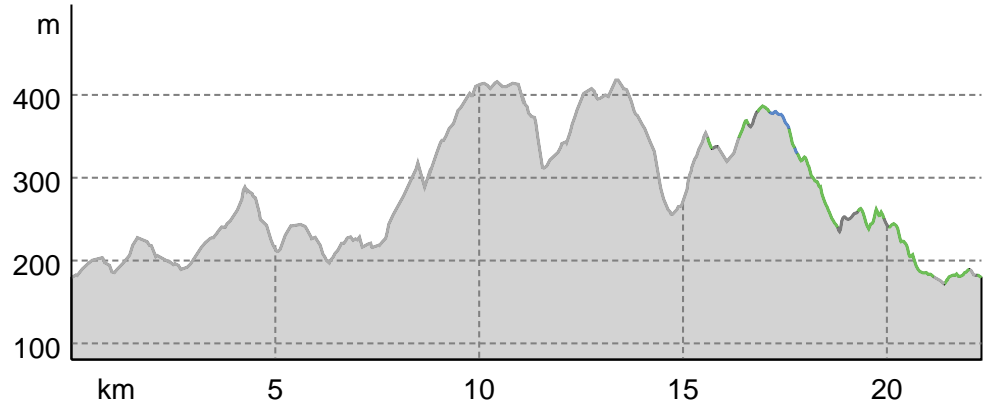


Base cartografica: cartografia di Outdooractive; ©OpenStreetMap (www.openstreetmap.org)

Percorso creato il 2023-02-03

Tipo di strada

Asfalto	1 km
Strada	0,5 km
sterrata	
Sentiero	4,3 km
naturalistico	
Sconosciuto	16,5 km

Profilo altimetrico**Dati del percorso****Escursione**

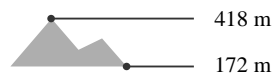
Lunghezza ↔ 22,3 km

Durata 🕒 6:40 h.

Salita ⬆️ 690 mt

Discesa ⬇️ 690 mt

Livello sul mare

**Fabrizio Foglia**

Ultimo aggiornamento: 04.02.2023

Apri il percorso sul tuo Smartphone

Scannerizza questo codice QR e salva questo percorso per l'uso offline, condividilo con gli amici e altro...

Sito web

<https://out.ac/IHABBV>